

REGIONE CAMPANIA - Giunta Regionale - Seduta del 16 marzo 2007 - Deliberazione N. 436 - Area Generale di Coordinamento N. 20 - Assistenza Sanitaria - N. 5 - Ecologia, Tutela dell'ambiente, Disinquinamento, Protezione Civile - **Individuazione delle zone idonee e non idonee alla balneazione per l'anno 2007 ai sensi del D.P.R. 8 giugno 1982 n. 470/82 e successive modifiche ed integrazioni - Con allegati.**

PREMESSO

- che il D.P.R. n. 470/82 e successive modifiche e integrazioni, nel recepire la direttiva CEE n.160 del 1976, ha definito i requisiti chimici, fisici e batteriologici delle acque destinate alla balneazione ed ha altresì stabilito le modalità per l'accertamento della corrispondenza delle caratteristiche delle acque ai requisiti di qualità;
- che, in particolare, l'art. 4, comma 1 lett. b) del succitato D.P.R. demanda alle Regioni il compito di individuare annualmente le zone idonee alla balneazione e, conseguentemente, quelle non idonee sulla base dei risultati delle analisi routinarie e delle eventuali ispezioni effettuate durante il periodo di campionamento relativo all'anno precedente dandone comunicazione alle amministrazioni comunali interessate, almeno un mese prima dell'inizio della stagione balneare;
- che ai sensi dell'art. 2, lettera b) della Legge n. 362 del 14/10/1999 l'individuazione delle zone idonee alla balneazione, sulla base dei risultati delle analisi effettuate durante il periodo di campionamento deve essere portata a conoscenza del Ministero della Salute e del Ministero dell'Ambiente e della Tutela del Territorio entro il 31 dicembre dell'anno al quale si riferiscono i risultati analitici;

ATTESO

- che la competente Agenzia Regionale per la Protezione Ambientale della Campania (AR-PAC) in conformità ai criteri stabiliti dal succitato D.P.R. e successive modifiche ed integrazioni ha eseguito, nel periodo di campionamento (aprile-settembre) 2006 gli esami analitici in base ai quali vanno individuate le zone idonee e, conseguentemente, quelle non idonee per la prossima stagione balneare 2007;
- che ai sensi del D.L. 31.3.2003 n.51 convertito, con modificazioni, nella L. 30.5.2003 n. 121 è previsto all'art. 1, lett. b) che le zone individuate dalle Regioni come non idonee ai sensi del D.P.R. 470/82 e successive modifiche e integrazioni potranno essere riaperte alla balneazione a seguito dell'esito favorevole di due analisi routinarie (consecutive) effettuate a partire dal mese precedente l'inizio della nuova stagione balneare ed, eventualmente, essere dichiarate nuovamente non idonee a seguito dell'esito non favorevole di due analisi routinarie (anche non consecutive) effettuate dopo il ripristino dell'idoneità;
- che in relazione a quanto sopra sono state individuate, per ciascuna provincia, le zone idonee e non idonee alla balneazione per la stagione 2007;
- che le zone escluse alla balneazione per le quali sono da adottarsi, da parte dei Sindaci, i rispettivi divieti, sono state riportate, con il contributo tecnico dell'ARPAC, su apposite tavole che formano parte integrante e sostanziale della presente deliberazione, e precisamente:
 - Tavv. I, II, III tratti di costa non balneabili e relativi elaborati cartografici (il cui inizio e fine è individuato da coordinate geografiche calcolate secondo il Sistema Italiano - Roma Monte Mario e la relativa estensione in metri);

- Tav. IV tratti di costa permanentemente non balenabili, ai sensi della vigente normativa, per motivi diversi dall'inquinamento (porti, servitù militari, foci di fiumi etc.);

PROPONE e la Giunta, in conformità, a voti unanimi

DELIBERA

Per i motivi espressi in narrativa e che qui si intendono integralmente riportati:

- di individuare, per la stagione balneare 2007, ai sensi del combinato disposto degli artt. 4 e 6 del D.P.R. 8 giugno 1982 n. 470 e successive modifiche ed integrazioni le zone idonee e, conseguentemente, quelle non idonee alla balneazione all'inizio del prossimo periodo di campionamento (1° aprile 2007) queste ultime riportate nelle Tavole I, II, III che, allegate alla presente deliberazione assieme agli elaborati cartografici, ne costituiscono parte integrante e sostanziale;
- di precisare che le zone non idonee potranno essere riaperte alla balneazione, a seguito dell'esito favorevole di due analisi routinarie (consecutive) effettuate a partire dal mese di aprile 2007 ed eventualmente essere dichiarate nuovamente non idonee, a seguito dell'esito non favorevole di due analisi routinarie (anche non consecutive) effettuate dopo il ripristino dell'idoneità, ai sensi dell'art. 1, lett. b) del Decreto Legge 31.3. 2003 n. 51 convertito, con modificazioni, dalla Legge 30.5. 2003 n. 121;
- di individuare, altresì, i tratti di costa permanentemente non idonei per motivi diversi dall'inquinamento riportati nella Tavola IV che, allegata alla presente deliberazione, ne costituisce parte integrante e sostanziale;
- di demandare alle Amministrazioni comunali competenti l'adozione dei provvedimenti amministrativi previsti dalla Legge 121/2003 inerenti eventuali riammissioni e chiusure di tratti di costa, nella stagione balneare 2007, a seguito di comunicazioni dell'ARPAC in relazione ai risultati delle analisi che verranno effettuate nel corso della suddetta stagione;
- di inviare la presente deliberazione ai Settori Assistenza Sanitaria e Tutela dell'Ambiente ed Ecologia, per quanto di rispettiva competenza;
- di provvedere alla pubblicazione sul Portale della Regione Campania della presente deliberazione, con relativi allegati;
- di inviare la presente deliberazione al Settore Stampa, Documentazione, Informazione e Bollettino Ufficiale per la pubblicazione.

Il Segretario

D'Elia

Il Presidente

Bassolino

Tratti di costa risultati non idonei ad inizio stagione balneare 2007
Provincia di Caserta

Tavola I

Inizio		Fine		Lunghezza Metri	Comune	Punto Prelievo	Denominazione	Chiusura	
Lat.	Long.	Lat.	Long.					Art. 6	Art. 7
41° 13' 19"	01° 18' 35"	41° 12' 58"	01° 19' 06"	2000	Sessa Aurunca	1	Fiume Garigliano		X
					Sessa Aurunca	2	Lido la Foce		X
41° 10' 12"	01° 22' 35"	41° 09' 06"	01° 23' 24"	3320	Cellole	10	Lido la Vela		X
					Cellole	11	Baia Felice		X
					Sessa Aurunca	12	S.Limato		X
					Mondragone	18	Rose Rosse		X
					Mondragone	19	Fiume Savone		X
41° 06' 26"	01° 25' 42"	41° 03' 40"	01° 27' 21"	7100	Mondragone	20	Papele Stercolilli		X
					Mondragone	21	Villaggio Europa		X
					Castelvoturno	22	Fiume Agnena		X
					Castelvoturno	23	Lido Cristal		X
41° 03' 00"	01° 27' 37"	41° 02' 36"	01° 27' 42"	1000	Castelvoturno	25	Lido Baffone	X	
					Castelvoturno	27	Lido Luise		X
					Castelvoturno	28	Foce fiume Voltorno		X
					Castelvoturno	29	1000 mt.ss. fiume voltorno		X
					Castelvoturno	30	Lido Bikini		X
					Castelvoturno	31	Lido Costa Azzurra		X
					Castelvoturno	32	Lido Scalzone		X
					Castelvoturno	33	Villaggio Agricolo(Km 33,500)		X
					Castelvoturno	34	Lido Milanese(Km.34,500)		X
					Castelvoturno	35	Esterno Nord Darsena		
					Castelvoturno	36	Coppola (Km. 35,500)	X	
41° 01' 48"	01° 28' 05"	40° 54' 57"	01° 34' 41"	18530	Castelvoturno	37	Pineta Mare		X
					Castelvoturno	38	Pineta Mare (Km.37,500)		X
					Castelvoturno	39	Pineta Mare (Km.38,500)		X
					Castelvoturno	40	Lido Le Ninfe		X
					Castelvoturno	41	Lido Turistico		X
					Castelvoturno	42	Lido Favorita		X
					Castelvoturno	43	Lido Airone		X
					Castelvoturno	44	Lido Patria		X
					Castelvoturno	45	Lido Roma		X
					Castelvoturno	46	Lido Azzurro		X
					Castelvoturno	46	Lido Sibilla		X
Totale				31950					



Assessorato alla Sanità



Regione Campania

Carta della balneazione - Anno 2007
Tratti di costa risultati non idonei

Provincia di Caserta

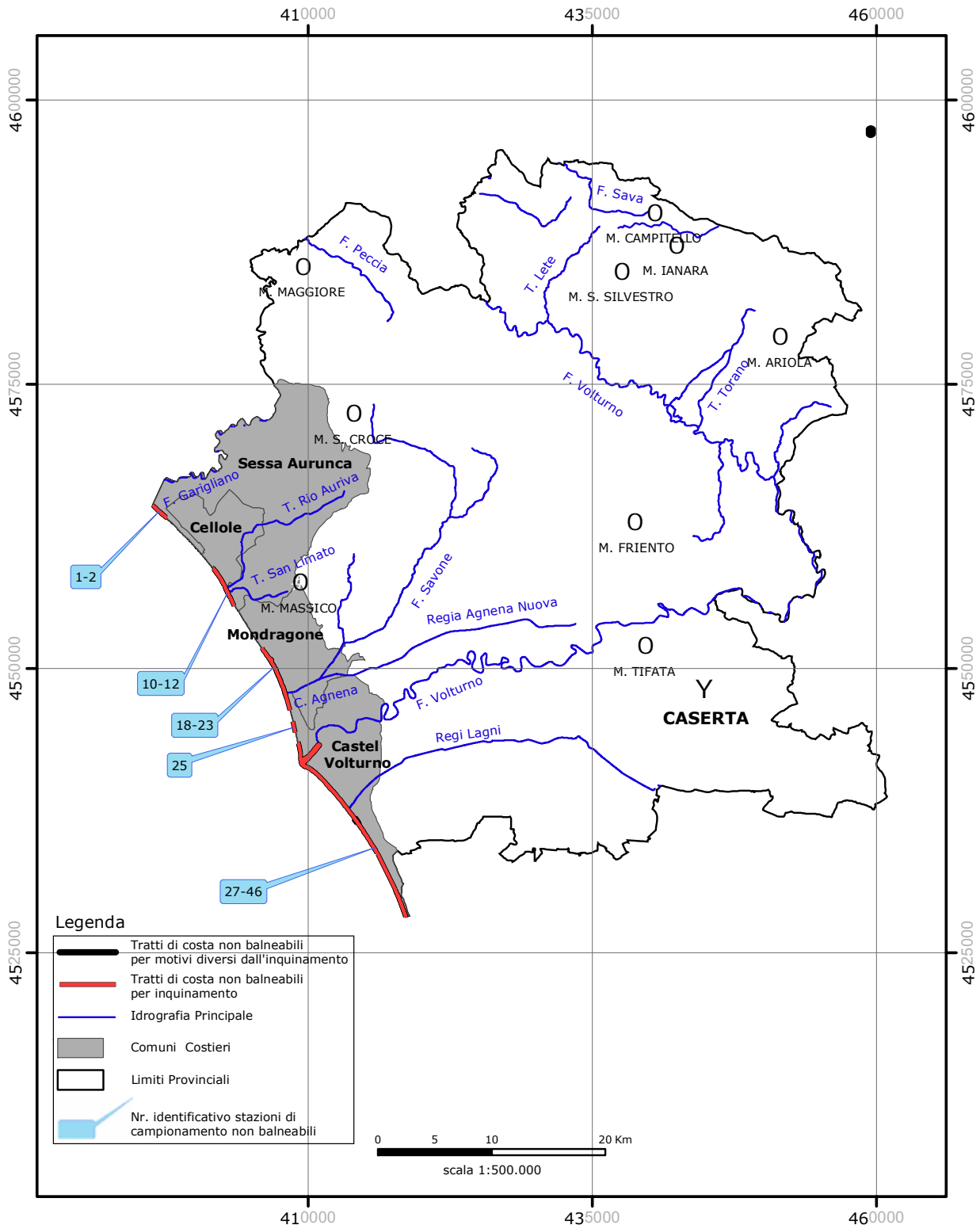


Tavola II **Tratti di costa risultati non idonei ad inizio stagione balneare 2007**
Provincia di Napoli

Inizio		Fine		Lunghezza (metri)	Comune	Punto Prelievo	Denominazione	Chiusura	
Lat.	Long.	Lat.	Long.					Art. 6	Art. 7
40°53'43"	01° 34' 51"	40° 52' 24"	01° 35' 21"	2537	Giugliano in C.	1	Tra Lidi Sabbia d'Argento e Varca d'Oro		x
					Giugliano in C.	2	Tra Lido Guardia di Finanza e Smeraldo		x
					Giugliano in C.	3	Tra Lido le Ancore e Nato Beach		x
					Giugliano in C.	4	Tra Lido Blu e Lido PP.TT.		x
					Pozzuoli	5	Licola-Lido le Aquile		x
					Pozzuoli	6	Licola-Lido Licola		x
40°52'19"	01° 35' 22"	40° 49' 49"	01° 35' 40"	4649	Pozzuoli	7	Licola-Tra L. Circe e Mon Soleil		x
					Pozzuoli	8	Licola-Tra L. Sorriso e L. Capri		x
					Pozzuoli	9	Licola-500mt.Sud Promont.Cuma		x
40°49'42"	01° 35' 40"	40° 49' 19"	01° 35' 41"	2450	Bacoli	10	Spiaggia Romana - Colonia Vescov.		x
40°49'03"	01° 35' 36"	40° 48' 29"	01° 35' 20"	325	Bacoli	12	Spiaggia Romana - Lido Fusaro		x
					Pozzuoli	27	Altezza ex Macello		x
40°49'40"	01° 39' 45"	40° 49' 02"	01° 41' 50"	3147	Pozzuoli	28	Rione Terra		x
					Pozzuoli	29	V.Napoli-Alt. Terme La Salute Sp.Libera		x
40°49'45"	01°51'21"	40°49'13"	01° 58'10"	1512	Napoli	45	S.G.a. Teduccio-Dopo Bacini Sebin		x
					Napoli	46	Pietrarsa		x
					Portici	47	Ex Bagno Nuovo - Ex Bagno Rex		x
40°49'09"	01°52'14"	40°48'15"	01° 53'12"	2148	Portici	48	Tra Lido Dorato e Lido Aurora		x
					Portici	49	Spiaggia Libera Mortelle		x
					Ercolano	50	Bagno Risorgimento		x
40°48'13"	01°53'18"	40°47'24"	01° 54'25"	2177	Ercolano	51	La Favorita		x
					Ercolano	52	Tra Bagno Nuovo e Ondine		x
					Torre del Greco	53	Spiaggia la Scala		x
					Torre del Greco	54	Lido Azzuro		x
					Torre del Greco	55	Torre di Bassano o Scogliera		x
40°47'21"	01°54'27"	40°45'03"	01°58'21"	6963	Torre del Greco	56	La Conchiglia		x
					Torre del Greco	57	Lido Incantesimo		x
					Torre del Greco	58	Casina Rossa		x
					Torre del Greco	59	Villa Inglese - Bagno Leopardi		x
40°46'03"	01°56'30"	40°43'14"	02°01'25"		Torre Annunziata	60	Scoglio di Prota		x
					Torre Annunziata	61	Lido Azzurro		x
					Torre Annunziata	62	Tra Spiaggia Libera e Santa Lucia		x
				5298	Torre Annunziata	63	1 Km. a Nord foce Sarno		x
					Torre Annunziata	64	Rovigliano Foce Sarno		x
40°43'08"	02°01'27"	40°41'25"	02°00'27"		Cmmare di Stabia	65	1 Km. Sud foce Sarno		x
					Cmmare di Stabia	66	Ex Cartiera		x
				3388	Cmmare di Stabia	67	Altezza Villa Comunale		x
40°45'07"	01°26'15"	40°44'59"	01°26'56"	1605	Lacco Ameno	140	Fundera		x
Totale				36199					



Regione Campania

Carta della balneazione - Anno 2007
Tratti di costa risultati non idonei

Provincia di Napoli

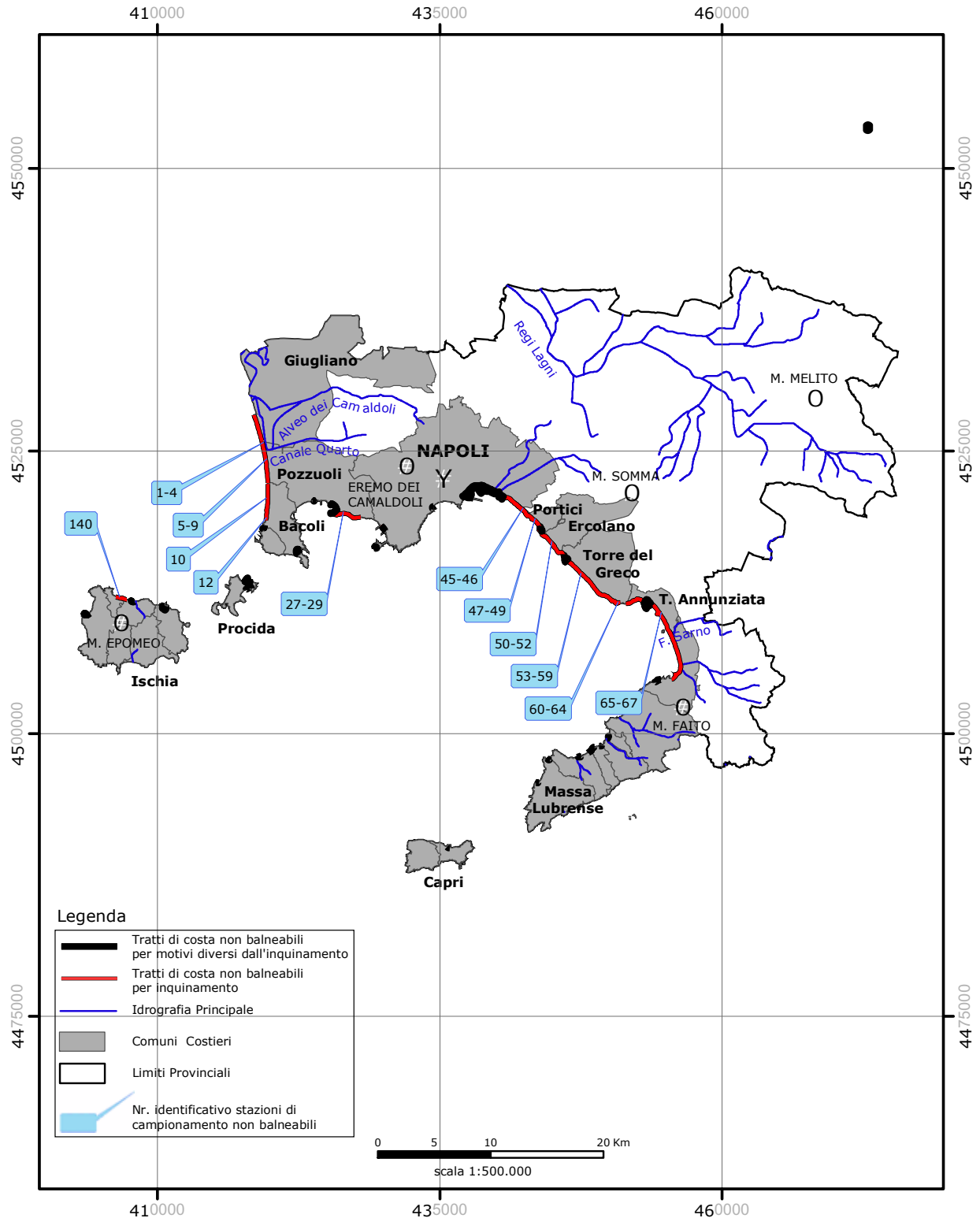


Tavola III
Tratti di costa risultati non idonei ad inizio stagione balneare 2007
Provincia di Salerno

Inizio		Fine		Lunghezza (metri)	Comune	Punto prelievo	Denominazione	Chiusura	
Lat.	Long.	Lat.	Long					Art. 6	Art. 7
40°38'48"	02°10'14"	40°38'50"	02°10'32"	50	Minori	19	Spaggia Ovest Reg. Minor		x
40°38'50"	02°11'10"	40°38'48"	02°11'16"	100	Maiori	22	Foce Regina Maior		x
40°38'43"	02°14'60"	40°38'53"	02°15'10"	200	Cetara	28	Spaggia interna al porto	x	
40°40'00"	02°16'24"	40°38'53"	02°16'37"	850	Vietri sul Mare	31	Centometri ovest Bonea		x
					Vietri sul Mare	32	Foce Bonea		x
					Vietri sul Mare	33	100 mt. Est Bonea		x
40°40'17"	02°18'46"	40°40'09"	02°19'40"	1900	Salerno	37	Foce Fiume Irno		x
40°39'46"	02°20'22"	40°39'40"	02°20'30"	100	Salerno	38	200 mt. Est Fiume Irno	x	
40°38'21"	02°22'14"	40°37'25"	02°23'17"	2500	Salerno	41	Torrente S.Margherita		x
					Salerno	45	Foce Fuorni		x
					Salerno	46	Spaggia tra Fuorni e Picentino		x
					Salerno	47	Foce Picentino (Confine con Pontecagnano)		x
40°37'25"	02°23'17"	40°36'41"	02°24'05"	1000	Pontecagnano F.	48	Cinquecento metri est Picentino		x
					Pontecagnano F.	49	Primo Canale di Bonifica		x
					Pontecagnano F.	50	Secondo Canale di Bonifica		x
40°36'30"	02°24'16"	40°34'37"	02°25'33"	3900	Pontecagnano F.	52	Foce Asa		x
					Pontecagnano F.	53	200 mt. Est Foce Asa		x
					Pontecagnano F.	54	500 mt. Ovest Foce Tusciano		x
40°34'37"	02°25'33"	40°34'05"	02°26'23"	1400	Pontecagnano F.	55	Foce Tusciano Conf. Battipaglia		x
					Battipaglia	56	500 mt. Est Tusciano		x
					Battipaglia	57	Lido Spineta		x
40°32'49"	02°27'13"	40°32'43"	02°27'17"	200	Battipaglia	60	Foce Idrovora (Confine Eboli)		x
40°29'16"	02°29'02"	40°28'53"	02°29'19"	300	Eboli	65	Foce Sele (Confine Capaccio)		x
40°23'55"	02°32'40"	40°23'36"	02°32'47"	100	Capaccio	72	Foce Capo di Fiume		x
40°23'01"	02°32'55"	40°22'31"	02°32'58"	300	Capaccio	74	Foce Solofrone (Conf. Agropoli)		x
40°21'36"	02°32'52"	40°21'15"	02°32'19"	400	Agropoli	76	Foce Testene		x
40°13'58"	02°41'20"	40°13'46"	02°23'46"	200	Castellabate	91	Vallone Arena confine comune Montecorice		x
40°09'50"	02°41'20"	40°09'36"	02°41'34"	400	Casalvelino	105	Foce Alento Conf. Ascea		x
40°06'16"	02°46'59"	40°06'23"	02°47'03"	100	Pisciotta	111	Vallone San Macario	x	
40°03'13"	03°02'34"	40°03'25"	03°02'41"	383	S. Giovanni a Piro	135	Scario - Spiaggia Uscita Porto	x	
40°03'47"	03°03'24"	40°04'06"	03°03'52"	200	Santa Marina	136	Foce Bussento		x
40°01'45"	02°51'08"	40°01'40"	02°51'04"	100	Centola	148	Foce fiume Lambro		x
Totale				14683					



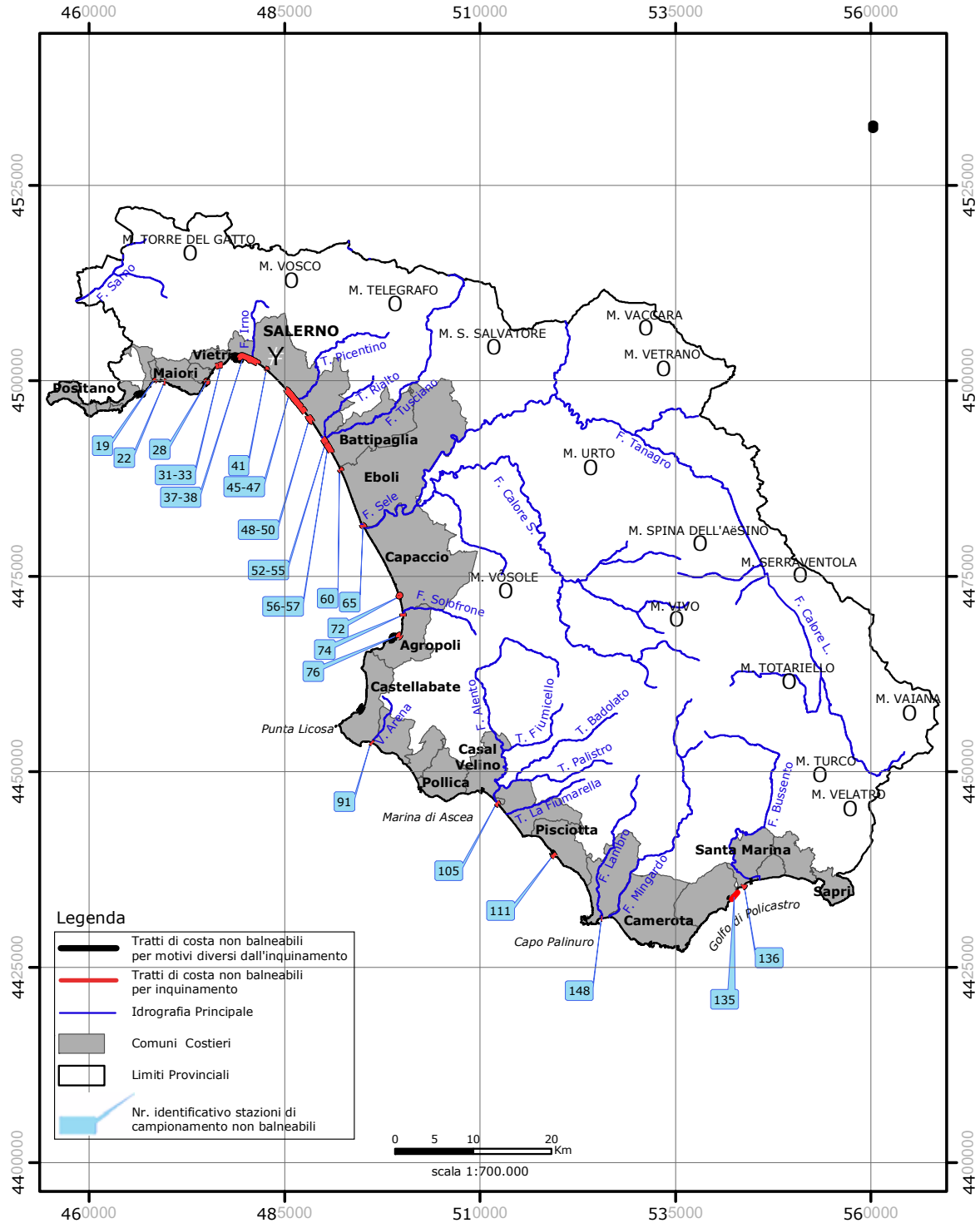
Assessorato alla Sanità



Regione Campania

Carta della balneazione - Anno 2007
Tratti di costa risultati non idonei

Provincia di Salerno



Elaborazione cartografica:
U.O. Sist. Scientifici Specialistici e Sist. Informativi Ambientali
Direzione Tecnica ARPAC

Fonte dati: Dipartimento Provinciale ARPAC di Salerno

**Tratti di costa permanentemente vietati alla balneazione
per motivi diversi dall'inquinamento**

Tavola IV

Provincia	Comune	Denominazione	Coordinate Geografiche			
Caserta	Castelvolturmo	Castelvolturmo	1 35 31.0	40 58 40.2	1 31 43.2	40 58 20.8
Napoli	Monte di Procida	Torre Gaveta	1 35 31.0	40 48 30.0	1 35 31.0	40 48 30.0
Napoli	Procida	Marina Grande	1 34 18.3	40 45 55.7	1 34 54.3	40 45 52.2
Napoli	Procida	Porto Marina Chiatolella	1.34.48.0	40 45 33.0	1 34 27.2	40 45 33.1
Napoli	Bacoli	Porto di Miseno	1 37 44.0	40 47 15.0	1 37 51.0	40 47 31.0
Napoli	Pozzuoli	Arco Felice	1 38 37.6	40 49 48.3	1 38 45.9	40 49 48.0
Napoli	Pozzuoli	Pozzuoli	1 39 44.0	40 49 42.0	1 39 56.3	40 49 15.9
Napoli	Napoli	Bagnoli	1.42.56.0	40 48 37.0	1 43 11.0	40 48 24.0
Napoli	Napoli	Nisida	1 42 29.0	40 47 35.9	1 42 31.5	40 47 32.4
Napoli	Napoli	Mergellina	1 46 12.0	40 49 29.0	1 46 11.0	40 49 37.1
Napoli	Napoli	Porto mercantile	1 48 42.0	40 49 59.0	1 50 47.0	40 49 54.4
Napoli	Portici	Granatello	1 52 54.8	40 48 38.3	1 52 56.9	40 48 27.7
Napoli	Torre del Greco	Torre del Greco	1 54 26.8	40 47 12.2	1 54 16.0	40 47 27.0
Napoli	Torre Annunziata	Torre Annunziata	1 59 29.4	40 45 06.0	1 59 48.3	40 44 56.0
Napoli	Cast.mmare di Stabia	Cast.mmare di Stabia	2 00 37.2	40 41 26.8	2 00 14.9	40 41 19.5
Napoli	Meta	Marina di Meta	1 57 16.0	40 38 44.7	1 57 17.2	40 38 39.4
Napoli	Piano di Sorrento	Marina di Cassano	1 56 56.7	40 38 16.3	1 56 50.8	40 38 14.4
Napoli	S.Agnello	P. S. Francesco	1 56 33.3	40 38 11.8	1 56 07.6	40 37 57.0
Napoli	Sorrento	Marina Piccola	1 55 34.0	40 37 42.6	1 55 21.4	40 37 42.2
Napoli	Massa Lubrense	Marina di Puolo	1 53 34.9	40 37 33.3	1 53 29.0	40 37 34.6
Napoli	Massa Lubrense	Marina della Logra	1 52 56.7	40 36 31.4	1 52 48.3	40 36 27.8
Napoli	Casamicciola	casamicciola	1 27 13.0	40 44 57.3	1 27 28.1	40 44 57.9
Napoli	Ischia	Ischia porto	1 29 19.3	40 44 44.8	1 29 27.7	40 44 45.1
Napoli	Forio	Forio	1 24 15.5	40 44 17.6	1 24 37.4	40 44 20.8
Napoli	Capri	Mrina Grande	1 47 11.3	40 33 21.8	1 47 25.6	40 33 18.6
Salerno	Amalfi	Amalfi	2 08 41.6	40 37 50.2	2 09 25.2	40 37 57.0
Salerno	Cetara	Cetara	2 14 54.2	40 38 38.4	2 15 09.5	40 38 56.5
Salerno	Salerno	Porto di salerno	2 17 23.9	40 40 36.0	2 19 46.2	40 40 20.1
Salerno	Agropoli	Agropoli	2 32 25.5	40 21 09.1	2 31 38.2	40 20 58.2
Salerno	Castellabate	S.Marco	2 29 26.1	40 16 26.2	2 29 01.7	40 16 05.8
Salerno	Pollica	Acciaroli	2 34 20.2	40 10 40.4	2 34 35.2	40 10 38.1
Salerno	Casalvelino	Mariana di Casal Velino	2 40 00.0	40 10 33.6	2 40 10.1	40 10 30.4
Salerno	Pisciotta	Marina di Pisciotta	2 46 21.0	40 06 17.0	2 46 26.0	40 06 12.0
Salerno	Centola	Capo Palinuro	2 49 25.0	40 01 44.0	2 49 20.0	40 01 51.0
Salerno	Camerota	Marina di Camerota	2 55 15.2	39 59 53.6	2 55 25.3	40 00 00.3
Salerno	S.Giovanni a Piro	Scario	3 02 21.0	40 03 04.0	3 02 28.0	40 03 11.0
Salerno	Santa Marina	Marina di Policastro	3 04 10.0	40 04 12.0	3 04 24.0	40 04 12.0